



Datum: 25.06.2014. godine

### **ANALIZA NOVIH KLIZIŠTA NA PODRUČJU OPĆINE TEŠANJ**

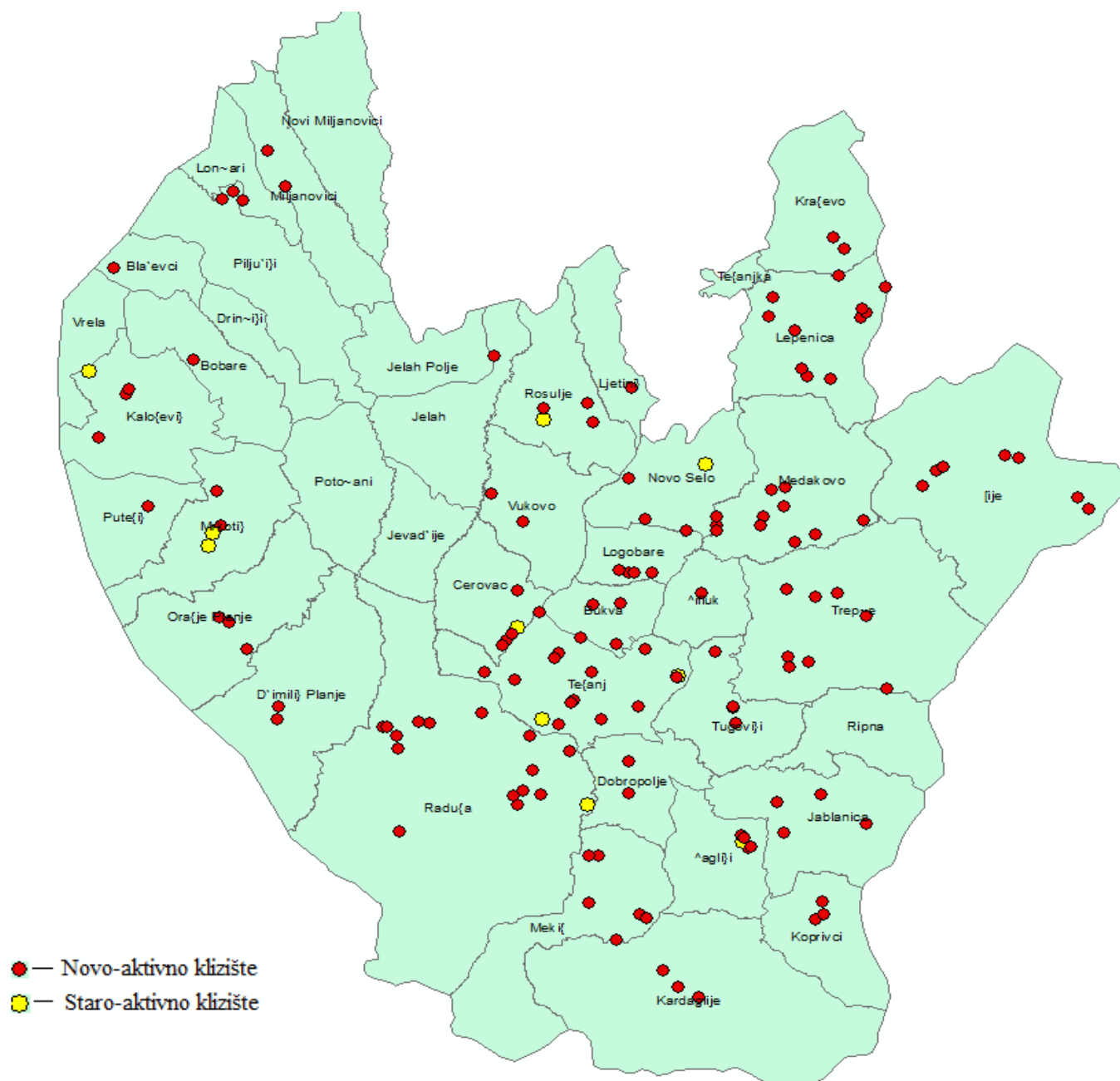
Na području općine Tešanj u periodu od 14.05.2014. godine do 25.06.2014. godine evidentirana je aktivnost 144 klizišta/odrona/slijeganja (prečišćene prijave) od kojih su 134 nova i 10 starih klizišta sa registrovanom aktivnošću. Sva navedena zemljišna aktivnost karakteriše zasićenost zemljišta vodom, što je evidentno kroz klizne površine duži period od njihovog nastanka. Na taj način i njihova aktivnost je postojana i očekivana kroz navedeni i predstojeći period.

Raspored klizišta po mjesnim zajednicama i naseljenim mjestima dat je kroz Tabelu 1.

Tabela 1.

R.b.	MJESNA ZAJEDNICA	Broj klizišta	R.b.	MJESNA ZAJEDNICA	Broj klizišta
1.	<b>BOBARE-DRINČIĆI BLAŽEVCI</b>	3	13.	<b>MRKOTIĆ</b>	5
2.	<b>BUKVA</b>	8	14.	<b>NOVO SELO</b>	4
3.	<b>DOBROPOLJE-MEKIŠ</b>	7	15.	<b>ORAŠ PLANJE</b>	3
4.	<b>DŽEMILIĆ PLANJE</b>	2	16.	<b>PILJUŽIĆI</b>	3
5.	<b>JABLANICA</b>	9	17.	<b>RADUŠA</b>	16
6.	<b>JELAH</b>	7	18.	<b>ROSULJE</b>	4
7.	<b>KALOŠEVIĆ</b>	4	19.	<b>TEŠANJ</b>	19
8.	<b>KARADAGLIJE</b>	7	20.	<b>TEŠANJKA</b>	10
9.	<b>KRAŠEVO</b>	3	21.	<b>TREPČE</b>	7
10.	<b>LJETINIĆ</b>	1	22.	<b>VUKOVO</b>	2
11.	<b>MEDAKOVO</b>	11	23.	<b>ŠIJE</b>	7
12.	<b>MILJANOVCI- LONČARI</b>	2		<b>UKUPNO</b>	<b>144</b>

## Prostorni prikaz aktivnih klizišta na području općine Tešanj



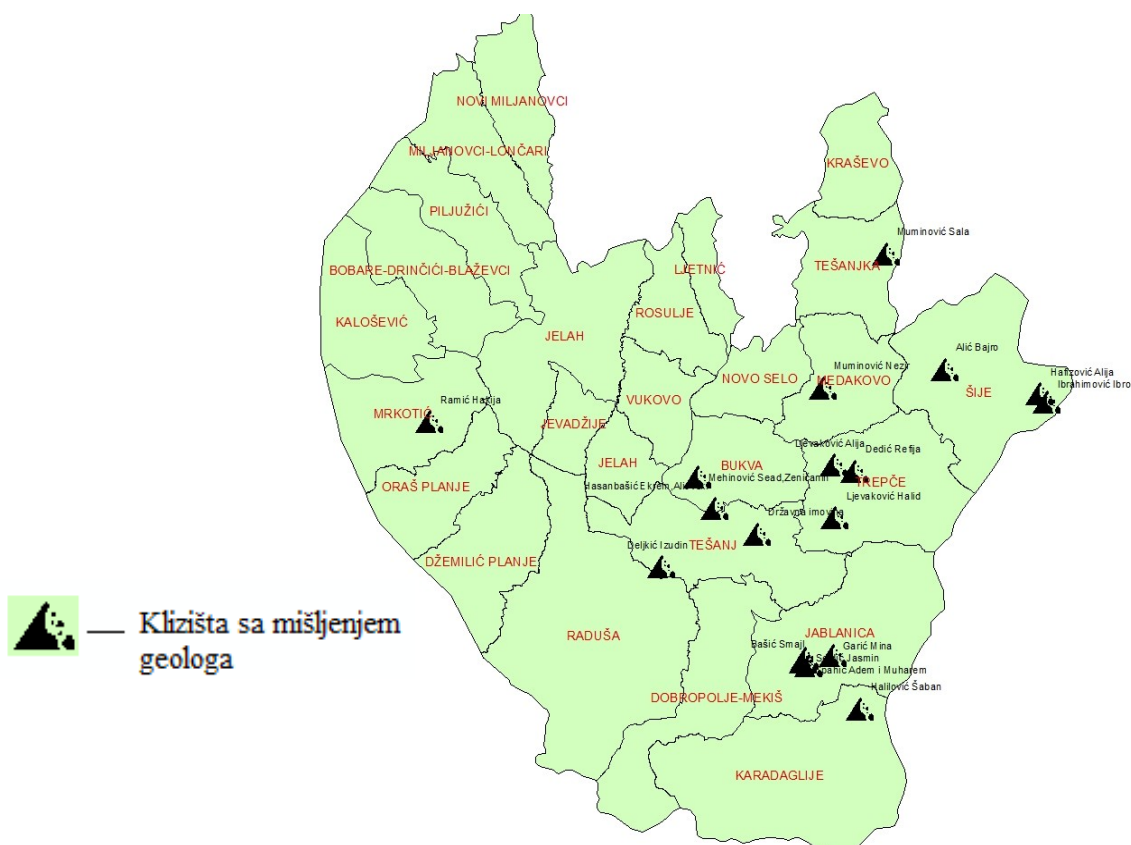
Prostorni prikaz aktivnih klizišta (GIS)

Pregled klizišta koja su nakon prvog uviđaja okarakterisana visokim stepenom ugroženosti, a za koje je bio potreban nalaz geologa.

Tabela 2.

Redni br.	MJESNA ZAJEDNICA	Vlasnik
1.	Šije	Ibrahimović Ibro
2.	Šije	Halilović Kemal
3.	Tešanjka	Muminović Sala
4.	Mrkotić	Ramić Izudin

5.	Karadaglije	Halilović Šaban
6.	Jablanica	Spahić Adem
7.	Jablanica	Spahić Muharem
8.	Jablanica	Sejdić Jasmin
9.	Jablanica	Bašić Smail
10.	Trepče	Dedić Refija
11.	Trepče	Ljevaković Alija
12.	Trepče	Ljevaković Halid
13.	Medakovo	Muminović Nezir
14.	Bukva	Grahić Safet
15.	Tešanj	Deljković Izudin
16.	Tešanj	Državna imovina
17.	Trepče	Zijada
18.	Jablanica	Garić Mina



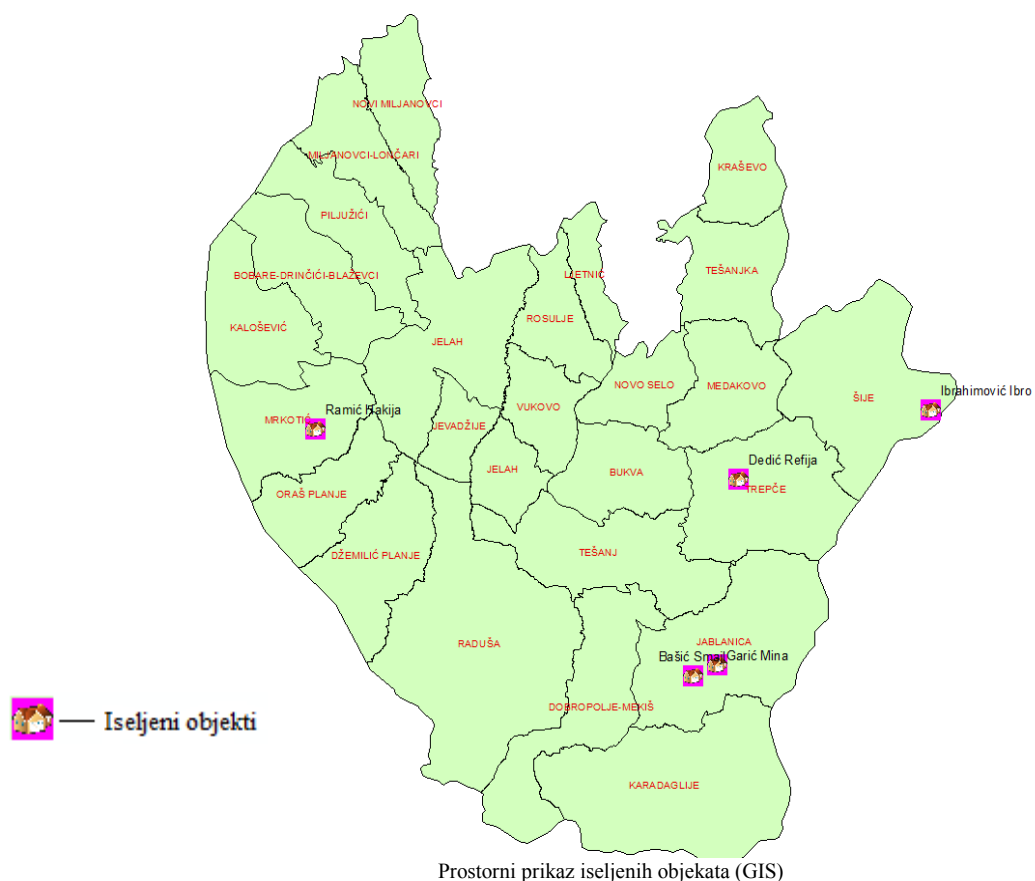
Prostorni prikaz klizišta sa mišljenjem geologa (GIS)

Pregled objekata i vlasnika koji su iseljeni i za koje je dato mišljenje geologa za iseljenje.

Tabela 3.

Redni br.	MJESNA ZAJEDNICA	Vlasnik
1.	Šije	Ibrahimović Ibro
2.	Mrkotić	Ramić Izudin
3.	Jablanica	Bašić Smail
4.	Trepče	Dedić Refija
5.	Jablanica	Garić Mina

**Napomena:** Halilović Šaban iz Karadaglija ne boravi u objektu iz sigurnosnih razloga, bez obzira na mišljenje geologa da se može boraviti u objektu. Trenutno živi u Logobarama.



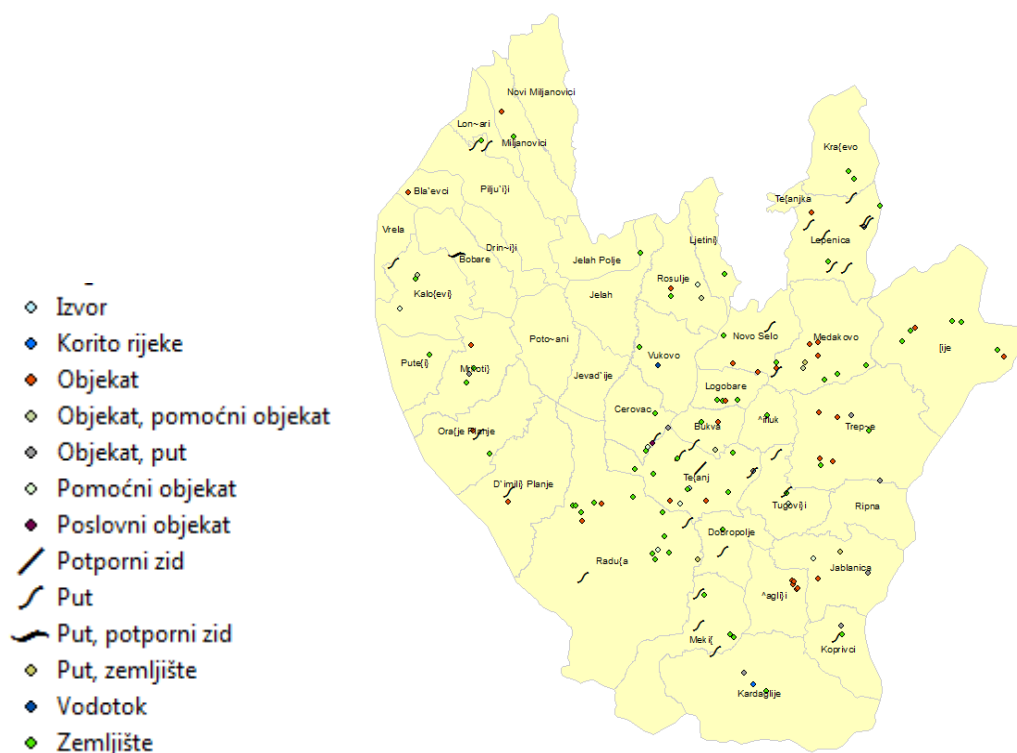
Pregled klizišta/odrona/slijeganja po *ugroženosti* sačinjen je u skladu sa zapisnicima sa prvog obilaska. Neka od njih imaju više elemenata ugroženosti, te su svrstani u sve kategorije ugroženosti koje su utvrđene zapisnicima.

U prilogu je dat pregled klizišta/odrona/slijeganja po ugroženosti-Tabela 4.

Tabela 4.

Redni br.	UGROŽENOST	Broj
1.	Objekat	44
2.	Poslovni objekat	1
3.	Pomoćni objekat	7
4.	Putna infrastruktura	31
5.	Zemljište	57
6.	Vodotok	1
7.	Korito rijeke	1
8.	Vodotok	1
9.	Izvor	1

Prostorni prikaz ugroženosti (GIS)



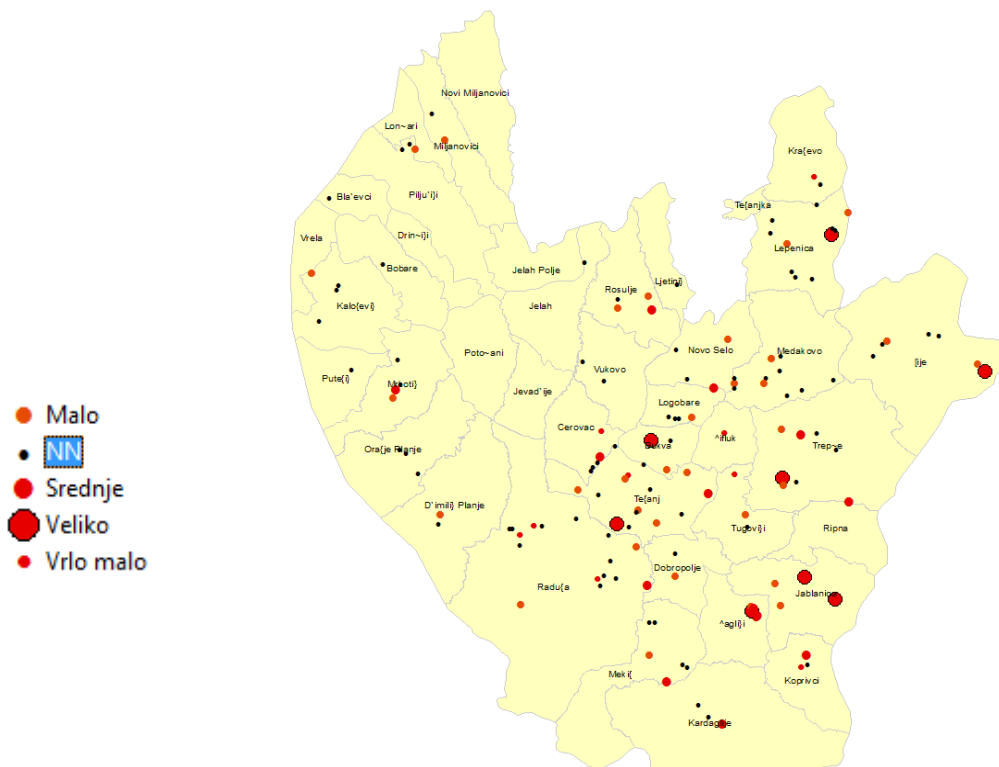
Pregled klizišta/odrona/slijeganja po veličini- Tabela 5.

Tabela 5.

Redni br.	VELIČINA KLIZIŠTA	Broj
1.	Vrlo veliko	9
2.	Veliko	8
3.	Srednje	14
4.	Malo	32
5.	NN	81

Pod “NN” veličini klizišta podrazumjeva se klizište za kojeg nije procjenjena površina kroz zapisnik.

Prostorni prikaz klizišta po veličini

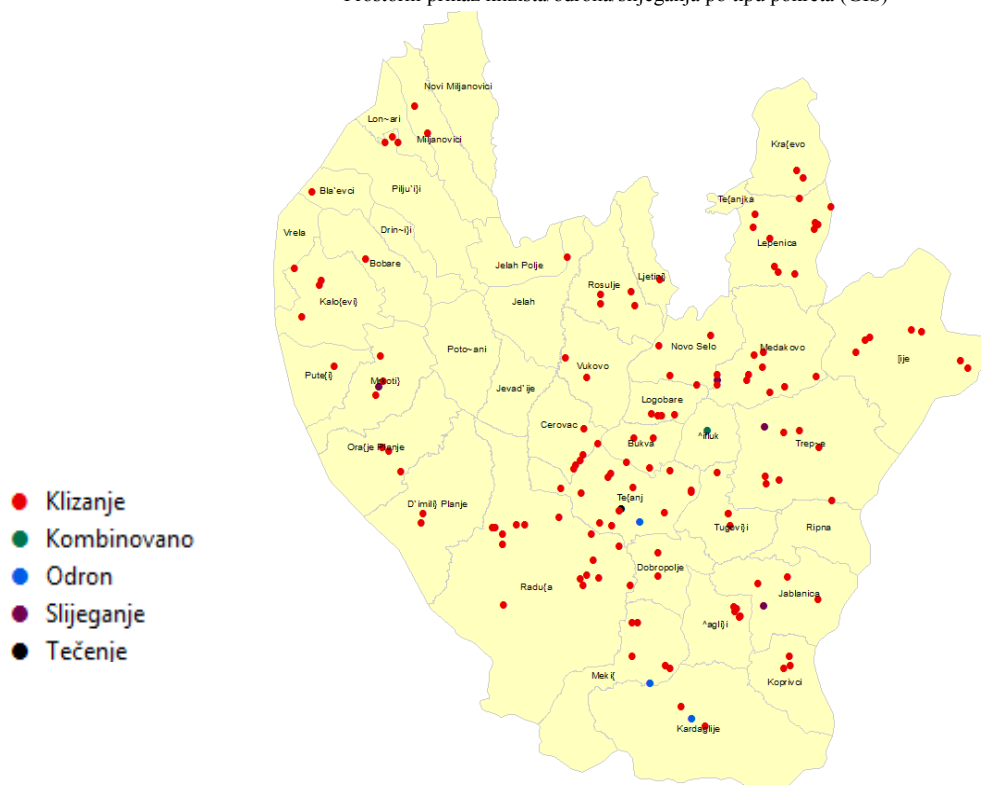


Pregled klizišta/odrona/slijeganja po pokretu - Tabela 6.

Tabela 6.

Redni br.	TIP POKRETA	Broj
1.	Klizanje	135
2.	Kombinovano	1
3.	Odron	3
4.	Slijeganje	4
5.	Tečenje	1

Prostorni prikaz klizišta/odrona/slijeganja po tipu pokreta (GIS)



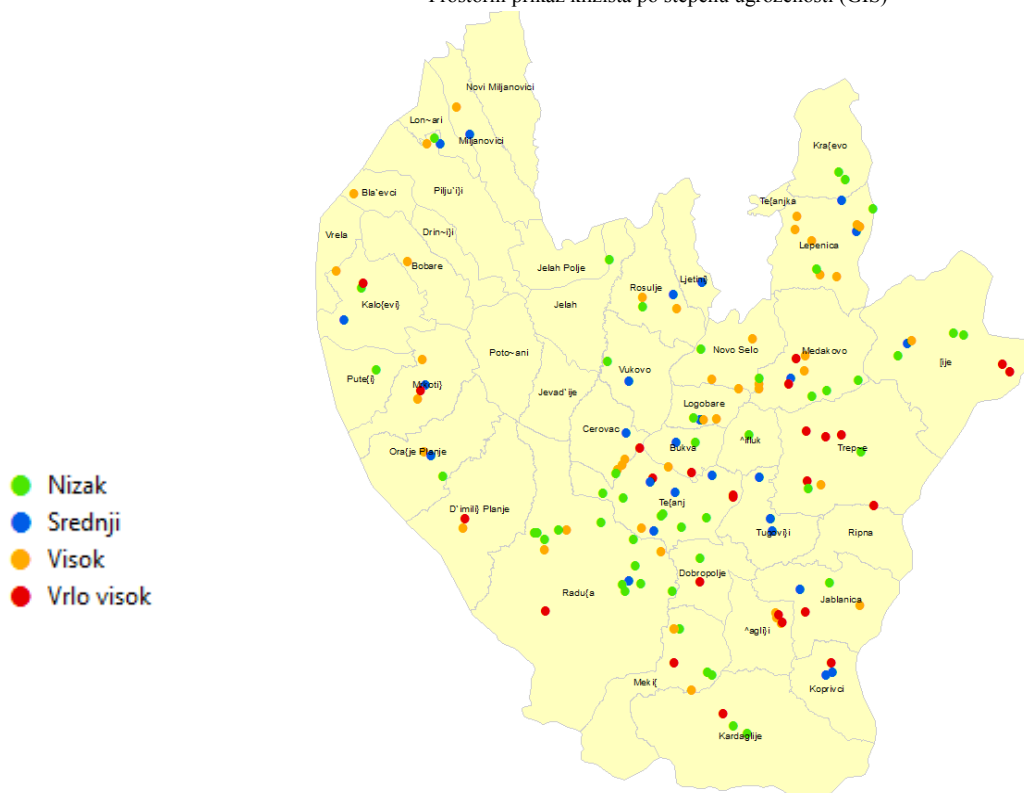
Pregled klizišta/odrona/slijeganja po stepenu ugroženosti - Tabela 7.

Tabela 7.

Redni br.	TIP POKRETA	Broj
1.	Vrlo visok	25
2.	Visok	43
3.	Srednji	26
4.	Nizak	50

Napomena: Stepenu ugroženosti je određen u skladu sa zapisnikom sa prvog obilaska

Prostorni prikaz klizišta po stepenu ugroženosti (GIS)



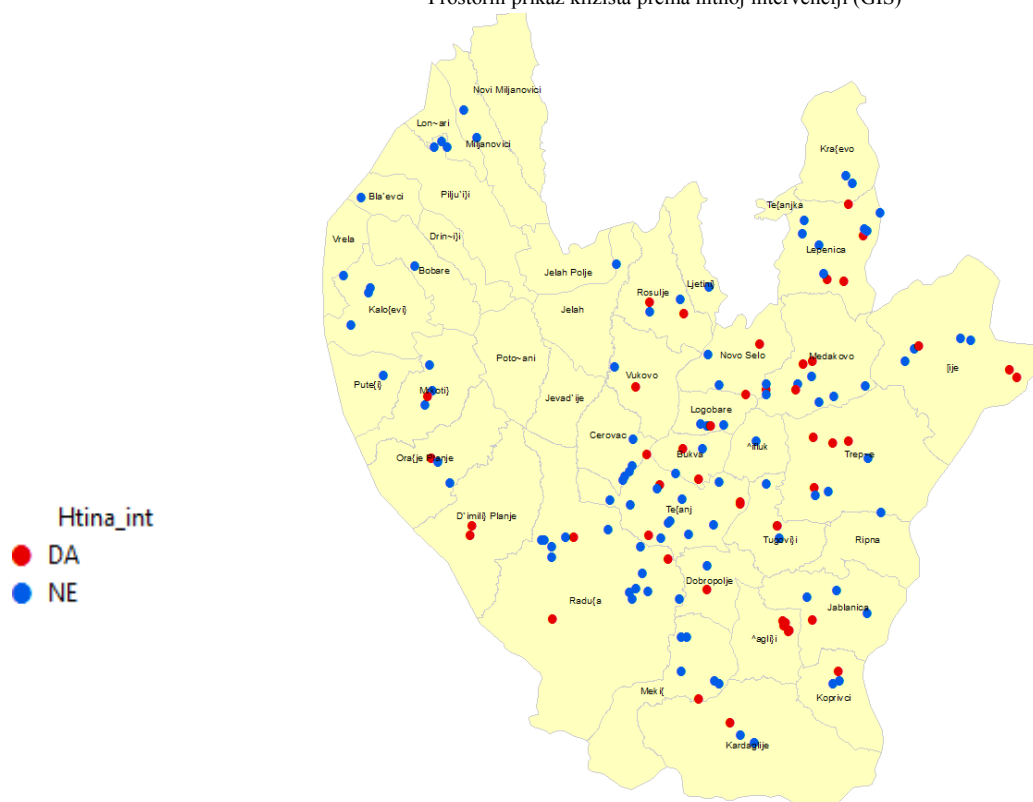


Pregled klizišta/odrona/slijeganja po potrebnoj hitnoj intervenciji- Tabela 8.

Tabela 8.

Redni br.	HITNA INTERVENCIJA	Broj
1.	DA	46
2.	NE	98

Prostorni prikaz klizišta prema hitnoj intervenciji (GIS)



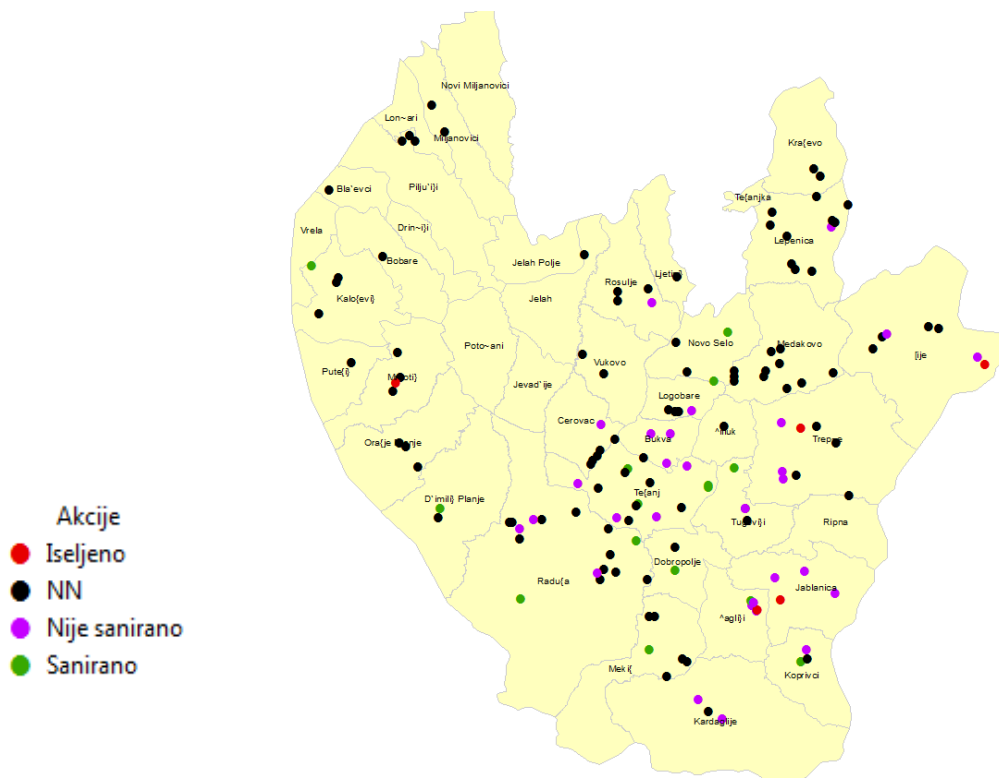
Pregled klizišta/odrona/slijeganja po stepenu ugroženosti - Tabela 9.

Tabela 9.

Redni br.	TIP POKRETA	Broj
1.	Iseljeno	5
2.	Sanirano	15
3.	Nije sanirano	29
4.	NN	95

Napomena:

- “NN” definiše klizište za koje nema podataka o aktivnostima sanacije.
- “Sanirano” definiše klizište na kojima je izvršena potpuna, djelimična, nužna ili neka druga intervencija. (isto je potrebno rasčlaniti prema intervencijama, a prema raspoloživim podacima)



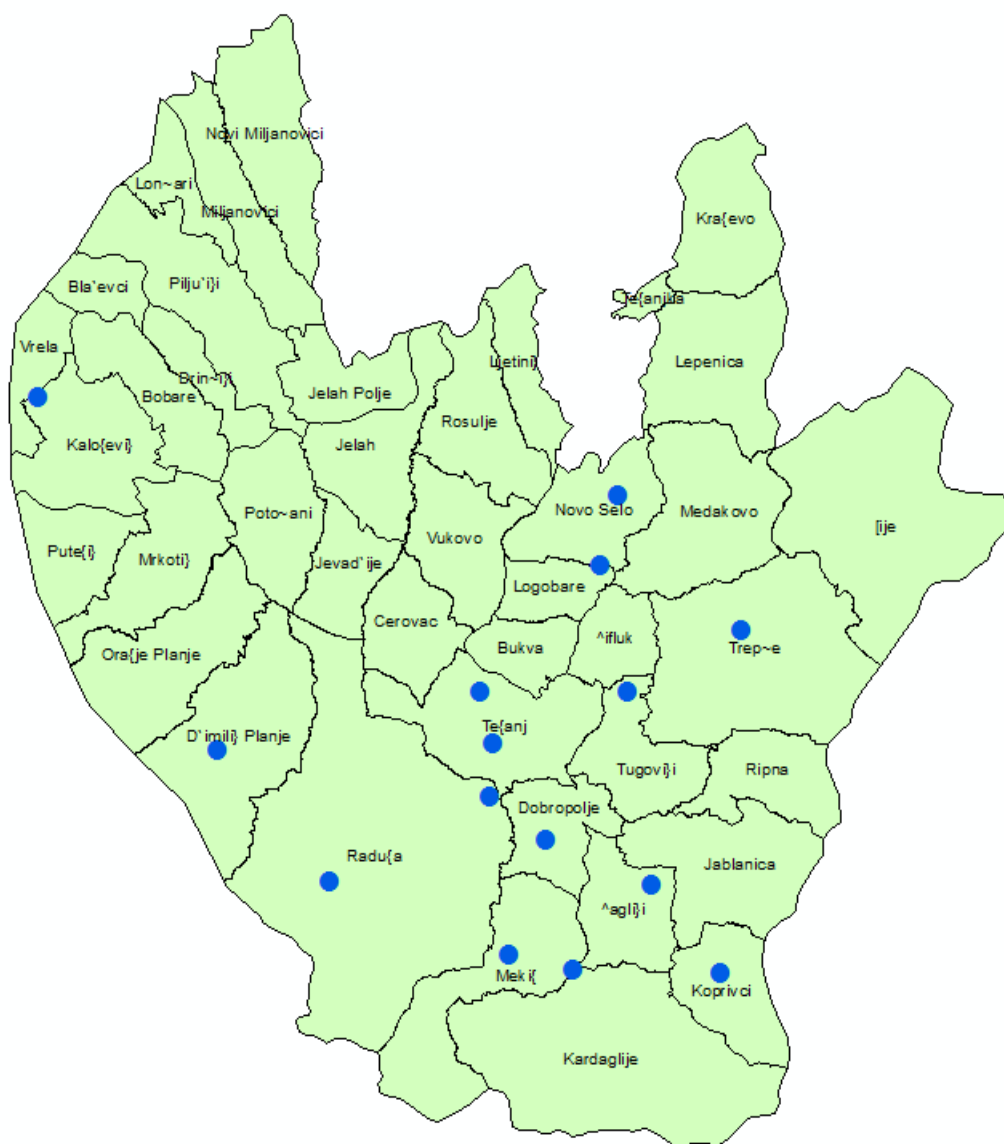
Pregled saniranih klizišta – Tabela 10.

Sanacija podrazumjeva aktivnosti na klizištima gdje je izvršena potpuna, djelimična, nužna ili neka druga intervencija.

Tabela 10.

Redni br.	MJESTO	SANACIJA	UGROŽENOST
1.	KARADAGLIJE	Put	Put
2.	RADUŠA	Put	Put
3.	NOVO SELO	Zemljište	Objekat
4.	RADUŠA	Put	Put
5.	TUGOVIĆI	Put	Put
6.	TEŠANJ	Put	Put i izvor
7.	DOBROPOLJE	Put	Put
8.	TEŠANJ	Put	Put, podzida
9.	MEKIŠ	Put	Put
10.	DŽEMILIĆ PLANJE	Put	Put
11.	TREPČE	Put	Put, objekat
12.	JABLANICA	Put	Put, objekat
13.	KALOŠEVIĆ	Put	Put
14.	NOVO SELO	Put	Put,objekat
15.	KARADAGLIJE	Put	Put

Prostorni prikaz saniranih klizišta (GIS)



SLUŽBA CIVILNE ZAŠTITE OPĆINE TEŠANJ